

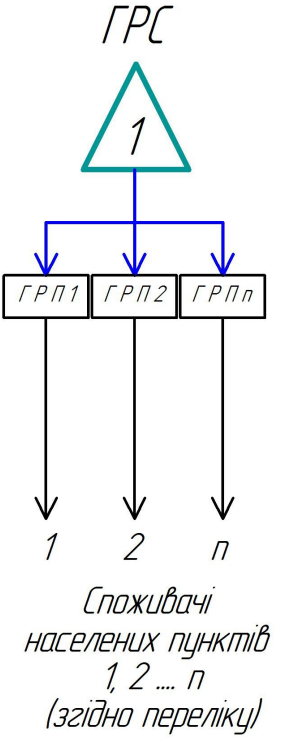
Маршрут переміщення газу № 1

|  |  |
|--|--|
| <p>ГРС 1      ГРС 2</p> <p>ГРП1   ГРП2   ГРПn</p> <p>1      2      n</p> <p>Споживачі населених пунктів 1, 2 ... n (згідно переліку)</p> | <p>Джерело даних ФХП (ГРС):</p> <p>Джерело 1: ГРС-1 м. Херсон ЕІС-код 56ZOPHRS4019401R<br/>Джерело 2: ГРС-2 м. Херсон ЕІС-код 56ZOPHRS4019501N</p> <p>ГРП*:</p> <ol style="list-style-type: none"> <li>1. ГГРП “Степанівка”, м. Херсон, с. Степанівка, вул. Шкільна;</li> <li>2. ГГРП “Заленівка”, м. Херсон, с. Зеленівка, вул. Івана Мазепи;</li> <li>3. ГГРП “Чорнобаївське”, Білозерський район, с. Чорнобаївка, вул. Набережна;</li> <li>4. ШРП Зит., Білозерський район, с. Чорнобаївка, ІАВМ</li> <li>5. ГГРП “Івушка”, м. Херсон, Бериславське шосе;</li> <li>6. ГГРП “Миколаївське”, м. Херсон, Миколаївське шосе;</li> <li>7. ГГРП “Північний”, м. Херсон, вул. Космічна;</li> <li>8. ГГРП “ТЛ”, м. Херсон; вул. 8-а Польова;</li> <li>9. ГГРП “Д.Бедного”, м. Херсон, с. Антонівка, вул. Тягинська (Д.Бедного);</li> <li>10. ГГРП “Східне”, м. Херсон, с. Антонівка, вул. Козацька;</li> <li>11. ШГРП “Мир-1”, м. Херсон, с. Антонівка, вул. Мирна;</li> <li>12. ШГРП “Мир-2”, м. Херсон, с. Антонівка, вул. Мирна;</li> <li>13. ШРП, м. Херсон, Миколаївське шосе, 2;</li> <li>14. ШРП, м. Херсон, Бериславське шосе, 13;</li> <li>15. ШРП, м. Херсон, Бериславське шосе, 31;</li> <li>16. ШРП, м. Херсон, Бериславське шосе, 17;</li> <li>17. ШРП, м. Херсон, Миколаївське шосе, 7км;</li> <li>18. ШРП, м. Херсон, с. Молодіжний;</li> <li>19. ШРП, м. Херсон, с. Молодіжний;</li> <li>20. ГРП, м. Херсон, с-ще Інженерне;</li> <li>21. ШРП № 1, м. Херсон, с-ще Інженерне;</li> <li>22. ШРП № 2, м. Херсон, с-ще Інженерне;</li> <li>23. ГГРП “УкрНДІЗЗ”, м. Херсон, с. Наддніпрянське;</li> <li>24. ШРП, м. Херсон, с. Степанівка, вул. Орехова;</li> <li>25. ШРП, м. Херсон, с. Степанівка, вул. Орехова;</li> <li>26. ШРП, м. Херсон, с. Степанівка, (лікарня);</li> <li>27. ШРП, м. Херсон, с. Степанівка, (фермерське господарство);</li> <li>28. ШРП, м. Херсон, с. Степанівка, вул. Шкільна;</li> <li>29. ШРП, м. Херсон, с. Степанівка, вул. Шкільна;</li> <li>30. ШРП, м. Херсон, с. Степанівка, вул. Дж. Говарда;</li> <li>31. ШРП, м. Херсон, с. Степанівка, вул. Дж. Говарда;</li> <li>32. ШРП, м. Херсон, с. Степанівка, пров. Лікарняний;</li> <li>33. ШРП, м. Херсон, с. Степанівка, вул. Заводська;</li> <li>34. ШРП, м. Херсон, с. Степанівка, пров. Очаківський;</li> <li>35. ШРП, м. Херсон, с. Текстильний, вул. П.Мирного;</li> <li>36. ШРП, м. Херсон, с. Текстильний, вул. А. Грабенка (П.Алексеева);</li> <li>37. ШРП, м. Херсон, с. Текстильний, вул. А. Грабенка (П.Алексеева);</li> <li>38. ШРП, м. Херсон, с. Текстильний, вул. Врожайна;</li> <li>39. ГРП № 30, м. Херсон, с. Текстильний, вул. 11-а Текстильна;</li> <li>40. ГРП № 31, м. Херсон, с. Текстильний, вул. 1-а Текстильна;</li> <li>41. ШРП, м. Херсон, с. Текстильний, вул. 1-а Текстильна;</li> <li>42. ШРП, м. Херсон, Бериславське шосе, 16;</li> <li>43. ШРП № 1 та № 2, м. Херсон, с. Зеленівка (Рожновка);</li> </ol> |
|--|--|

|  |  |
|--|--|
|  | <p>44. ГРП № 7, Білозерський район, с. Дар'ївка, вул. Херсонська;<br/> 45. ШРП № 5, Білозерський район, с. Дар'ївка, вул. Соборна;<br/> 46. ШРП "Флемінг Вендельн", Білозерський район, с. Дар'ївка, вул. Соборна;<br/> 47. ГРП № 11, Білозерський район, с. Музиківка, вул. 8-го Березня;<br/> 48. ГРП № 12, Білозерський район, с. Музиківка, вул. В. Карло;<br/> 49. ШРП № 81, Білозерський район, с. Музиківка, вул. 8-го Березня;<br/> 50. ШРП "ЗОШ", Білозерський район, с. Музиківка, вул. 40 річчя Перемоги.</p> |
|  | <p>Споживачі природного газу з однаковими ФХП, що переміщається від зазначених джерел:</p> <p><i>Місто Херсон.</i><br/> <i>Селища міста Херсона:</i><br/> <i>Зеленівка, Антонівка, Степанівка, Інженерне, Зимівник, Наддніпрянське</i><br/> <i>Села Білозерського району:</i><br/> <i>Чорнобаївка, Музиківка, Дар'ївка.</i></p>  |

\*вказані основні газорегуляторні пункти (ГРП), що безпосередньо живляться від ГРС

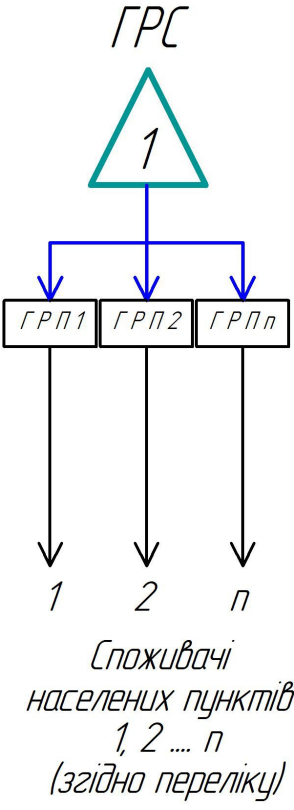
Маршрут переміщення газу № 2

|  |   |
|--|---|
|  <p>Споживачі населених пунктів<br/>1, 2 ... п<br/>(згідно переліку)</p> | <p>Джерело даних ФХП (ГРС):</p> <p>ГРС Білозерка EIC-код 56ZOPHRS4019701F</p> <p>ГРП*:</p> <ol style="list-style-type: none"><li>1) ГРП № 1, Білозерський район, смт Білозерка, Станіславське шосе;</li><li>2) ГРП № 2, Білозерський район, смт Білозерка, вул. Пушкіна;</li><li>3) ГРП № 3, Білозерський район, смт Білозерка, вул. Ценьковського;</li><li>4) ШРП № 1, Білозерський район, смт Білозерка, пров. Чаленко;</li><li>5) ШРП № 2, Білозерський район, смт Білозерка, вул. І. Франка;</li><li>6) ШРП № 4, Білозерський район, смт Білозерка, вул. Садова;</li><li>7) ШРП № 5, Білозерський район, смт Білозерка, вул. Пушкіна;</li><li>8) ШРП № 88, Білозерський район, смт Білозерка, вул. Степова;</li><li>9) ШРП “ЦРЛ”, Білозерський район, смт Білозерка, вул. Свободи;</li><li>10) ШРП “Укртелеком”, Білозерський район, смт Білозерка, вул. Свободи;</li><li>11) ГРУ “Факел”, Білозерський район, смт Білозерка, вул. Свободи;</li><li>12) ГГРП № 4, Білозерський район, с. Дніпровське, Білозерське шосе;</li><li>13) ШГРП № 10, Білозерський район, с. Янтарне, вул. Центральна;</li><li>14) ШГРП “ЦДХ”, Білозерський район, с. Янтарне, вул. Центральна;</li><li>15) ШГРП № 11, Білозерський район, с. Ромашкове, вул. Молодіжна;</li><li>16) ШГРП № 12, Білозерський район, с. Першотравневе, вул. Східна;</li><li>17) ШРП № 64, Білозерський район, с. Велетенське, вул. Горького;</li><li>18) ШРП № 65, Білозерський район, с. Велетенське, вул. Північна;</li><li>19) ШРП № 57, Білозерський район, с. Велетенське, вул. Центральна;</li><li>20) ШРП № 72, Білозерський район, с. Велетенське, вул. Ш. Мамкіної;</li><li>21) ШРП № 91, Білозерський район, с. Велетенське, вул. Ш. Мамкіної;</li><li>22) ШРП “НВ”, Білозерський район, с. Велетенське, вул. Ш. Мамкіної;</li><li>23) ШГРП № 74, Білозерський район, с. Кізомис, вул. Касперівська;</li><li>24) ГРП № 22, м. Херсон, Корабельний район, смт Комишани, вул. Широка;</li><li>25) ГРП № 23, м. Херсон, Корабельний район, смт Комишани, вул. Добровольців;</li><li>26) ШРП № 61, м. Херсон, Корабельний район, смт Комишани, вул. Широка;</li><li>27) ШРП № 50, м. Херсон, Корабельний район, смт Комишани, вул. Б. Хмельницького;</li><li>28) ШРП № 51, м. Херсон, Корабельний район, смт Комишани, вул. Крилова;</li><li>29) ШРП № 58, м. Херсон, Корабельний район, смт Комишани, вул. Носенка;</li><li>30) ШРП № 49, м. Херсон, Корабельний район, с. Приозерне, вул. Білозерська;</li><li>31) ШРП № 15, м. Херсон, Корабельний район, с. Приозерне, вул. Садова;</li><li>32) ШРП № 48, м. Херсон, Корабельний район, с. Приозерне, вул. Райдужна;</li><li>33) ШРП № 54, м. Херсон, Корабельний район, с. Приозерне, вул. Мічуріна;</li><li>34) ШРП № 56, м. Херсон, Корабельний район, с. Приозерне, вул. Молодіжна;</li></ol> |
|--|---|

|  |   |
|--|---|
|  | <p>35) ШРП № 13, м. Херсон, Корабельний район, с. Приозерне, вул. Степова;</p> <p>36) ШРП № 14, м. Херсон, Корабельний район, с. Приозерне, вул. Сонячна;</p> <p>37) ШРП № 16, м. Херсон, Корабельний район, с. Приозерне, вул. Тітова;</p> <p>38) ШРП № 59, м. Херсон, Корабельний район, с. Приозерне, Білозерське шосе;</p> <p>39) ШРП “ДС №70”, м. Херсон, Корабельний район, с. Приозерне, Білозерське шосе;</p> <p>40) ГШГРП № 84, Білозерський район, с. Розлив, вул. Північна;</p> <p>41) ГШГРП № 85, Білозерський район, с. Новодмитріївка, вул. Південна;</p> <p>42) ГШГРП № 86, Білозерський район, с. Томина Балка, вул. Степова;</p> <p>43) ГГРП № 8, Білозерський район, с-ще Миролюбівка, вул. Будівельників;</p> <p>44) ГГРП № 10, Білозерський район, с. Надєждівка.</p> <p>Споживачі природного газу з однаковими ФХП, що переміщається від зазначених джерел:</p> <p><i>Селища міського типу Білозерського району:</i><br/> <i>Білозерка.</i></p> <p><i>Селища міського типу Корабельного району м. Херсона:</i><br/> <i>Комишани.</i></p> <p><i>Селища Білозерського району:</i><br/> <i>Миролюбівка</i></p> <p><i>Села Білозерського району:</i><br/> <i>Дніпровське, Янтарне, Ромашкове, Велетенське, Кізомис, Першотравневе, Томина Балка, Новодмитріївка, Розлив, Надєждівка.</i></p> <p><i>Села Корабельного району м. Херсона:</i><br/> <i>Приозерне.</i></p> |
|--|---|

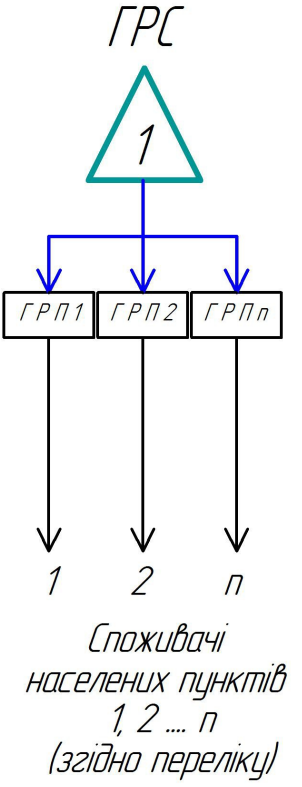
\*зазначені основні газорегуляторні пункти (ГРП), що безпосередньо живляться від ГРС

Маршрут переміщення газу № 3

|   |  |
|---|--|
|  <p>ГРС</p> <p>1</p> <p>ГРП1 ГРП2 ГРПп</p> <p>1 2 п</p> <p>Споживачі населених пунктів 1, 2 ... п (згідно переліку)</p> | <p>Джерело даних ФХП (ГРС):</p> <p><i>ГРС Станіслав ЕІС-код 56ZOPHRS4021301S</i></p> <p>ГРП*:</p> <ol style="list-style-type: none"><li>1) ГШГРП № 99, Білозерський район, с. Станіслав (район с. Широка Балка);</li><li>2) ГГРП № 19, Білозерський район, с. Олександрівка, вул. Шкільна;</li><li>3) ГГРП № 18, Білозерський район, с. Широка Балка, Херсонське шосе.</li></ol> <p>Споживачі природного газу з однаковими ФХП, що переміщається від зазначених джерел:</p> <p><i>Села Білозерського району:<br/>Станіслав, Широка Балка, Софіївка, Олександрівка.</i></p> |
|---|--|

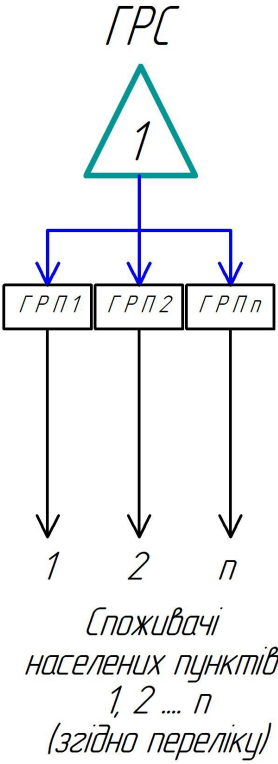
\*зазначені основні газорегуляторні пункти (ГРП), що безпосередньо живляться від ГРС

Маршрут переміщення газу № 4

|   |   |
|---|---|
|  <p>ГРС</p> <p>1</p> <p>ГРП1 ГРП2 ГРПп</p> <p>1 2 п</p> <p>Споживачі населених пунктів 1, 2 ... п (згідно переліку)</p> | <p>Джерело даних ФХП (ГРС):</p> <p>ГРС Східне ЕІС-код 56ZOPHRS4021501K</p> <p>ГРП*</p> <ol style="list-style-type: none"><li>1) ГШГРП № 13, Білозерський район, с. Східне;</li><li>2) ШГРП “ПФ”, Білозерський район, с. Східне;</li><li>3) ГГРП № 14, Білозерський район, с. Загорянівка, вул. Херсонська;</li><li>4) ШГРП № 47, Білозерський район, с. Крутий Яр, вул. Шкільна;</li><li>5) ШГРП № 75, Білозерський район, с. Барвінок, вул. Молодіжна;</li><li>6) ШГРП № 78, Білозерський район, с. Зелений Гай, вул. Зелена;</li><li>7) ГГРП № 20, Білозерський район, с. Кисилівка, вул. Польова;</li><li>8) ШГРП № 69, Білозерський район, с. Клапаї, вул. Степова;</li><li>9) ШГРП № 70, м. Херсон, Дніпровський район, с-ще Благовіщенське, вул. Комсомольська;</li><li>10) ШРП № 63, м. Херсон, Дніпровський район, с. Богданівка, вул. Радянська;</li><li>11) ШРП № 67, м. Херсон, Дніпровський район, с. Богданівка, вул. Радянська;</li><li>12)</li><li>13) ГГРП № 21, м. Херсон, Дніпровський район, с. Сонячне, вул. Садова.</li></ol> <p>Споживачі природного газу з однаковими ФХП, що переміщається від зазначених джерел:</p> <p>Села Білозерського району:<br/>Східне, Кисилівка, Клапаї, Крутий Яр, Барвінок, Зелений Гай, Загорянівка, Федорівка.</p> <p>Селища м. Херсона:<br/>Благовіщенське, Богданівка, Сонячне.</p> |
|---|---|

\*зазначені основні газорегуляторні пункти (ГРП), що безпосередньо живляться від ГРС

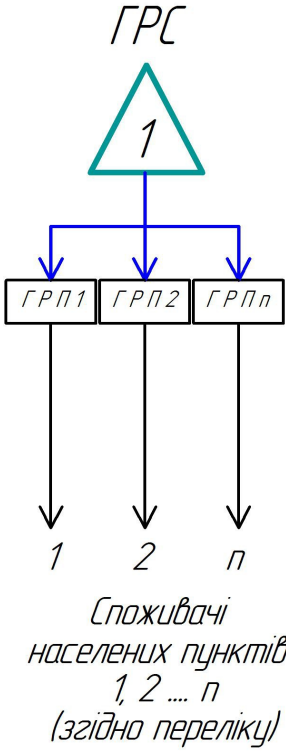
Маршрут переміщення газу № 5

|   |   |
|---|---|
|  <p>ГРС</p> <p>1</p> <p>ГРП1 ГРП2 ГРПn</p> <p>1 2 n</p> <p>Споживачі населених пунктів<br/>1, 2 ... n<br/>(згідно переліку)</p> | <p>Джерело даних ФХП (ГРС):</p> <p><i>ГРС Садове ЕІС-код 56ZOPHRS4021201W</i></p> <p>ГРП*:</p> <ol style="list-style-type: none"><li>1) ГГРП № 5, Білозерський район, с. Садове, вул. Харченко;</li><li>2) ГГРП № 6, Білозерський район, с. Микільське, вул. Слобідська;</li><li>3) ШГРП № 92, Білозерський район, с. Інгулець, вул. Гагаріна.</li></ol> <p>Споживачі природного газу з однаковими ФХП, що переміщається від зазначених джерел:</p> <p><i>Села Білозерського району:<br/>Садове, Микільське, Інгулець</i></p> |
|---|---|

\*зазначені основні газорегуляторні пункти (ГРП), що безпосередньо живляться від ГРС



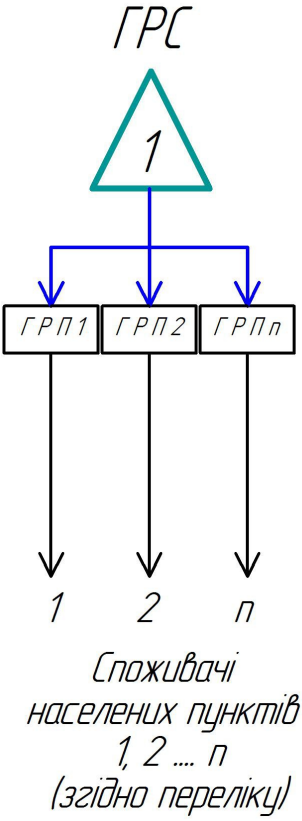
Маршрут переміщення газу № 6

|   |   |
|---|---|
|  <p style="text-align: center;">Споживачі<br/>населених пунктів<br/>1, 2 .... п<br/>(згідно переліку)</p> | <p>Джерело даних ФХП (ГРС):</p> <p>ГРС Цюрупинськ ЕІС-код 56ZOPHRS4020301X</p> <p>ГРП*:</p> <ol style="list-style-type: none"> <li>1) ГГРП № 1, м. Олешки (поле);</li> <li>2) ГГРП № 11, Олешківський район, с. Винрозсадник;</li> <li>3) ШРП № 2, м. Олешки, вул. Софіївська;</li> <li>4) ШРП № 11, м. Олешки, вул. Луки Балашова;</li> <li>5) ШГРП № 8, Олешківський район, с. Саги Праві, вул. Молодіжна;</li> <li>6) ШГРП № 9, Олешківський район, с. Саги Ліві, вул. Соняшна;</li> <li>7) ГГРП № 1, Олешківський район, с. Солонці Ліві;</li> <li>8) ШРП № 5, Олешківський район, с. Солонці Ліві, вул. Озерна;</li> <li>9) ШГРП № 10, Олешківський район, с. Солонці Праві;</li> <li>10) ШГРП № 1, Олешківський район, с. Підстепне;</li> <li>11) ШГРП № 12, Олешківський район, с. К. Лагері;</li> <li>12) ГГРП № 1, м. Гола Пристань, вул. Козацька;</li> <li>13) ГГРП № 2, м. Гола Пристань, вул. Степова;</li> <li>14) ГГРП № 8, Голопристанський район, с. М. Кардашинка, вул. Козацька;</li> <li>15) ГГРП № 6/12, Голопристанський район, с. Н. Збур'ївка, вул. Лікарняна;</li> <li>16) ГГРП № 14, Голопристанський район, с. Н. Збур'ївка, вул. Військова;</li> <li>17) ШГРП № 20, Голопристанський район, с. С. Збур'ївка, вул. Набережна;</li> <li>18) ГГРП № 9, Голопристанський район, с. Кохани;</li> <li>19) ШГРП № 34, Голопристанський район, с. Кохани;</li> <li>20) ШГРП № 43, Голопристанський район, с. Кохани;</li> <li>21) ШРП № 44, Голопристанський район, с. Кохани;</li> <li>22) ШГРП № 45, Голопристанський район, с. Кардашинка;</li> <li>23) ГГРП № 11, Голопристанський район, с. В.Кардашинка;</li> <li>24) ШГРП № 28, Голопристанський район, с. В.Кардашинка;</li> <li>25) ШРП № 33, Голопристанський район, с. В.Кардашинка.</li> </ol> <p>Споживачі природного газу з однаковими ФХП, що переміщається від зазначених джерел:</p> <p>Міста:<br/>Олешки, Гола Пристань.</p> <p>Села Олешківського району:<br/>Саги Ліві, Саги Праві, Солонці Ліві, Солонці Праві, Підлісне, Козачі Лагери, Підстепне, Піщанівка, Кринки, Пойма.</p> <p>Села Голопристанського району:<br/>Мала Кардашинка, Велика Кардашинка, Кардашинка, Нова Збур'ївка, Стара Збур'ївка, Кохани.</p> |
|---|---|

\*зазначені основні газорегуляторні пункти (ГРП), що безпосередньо живляться від ГРС

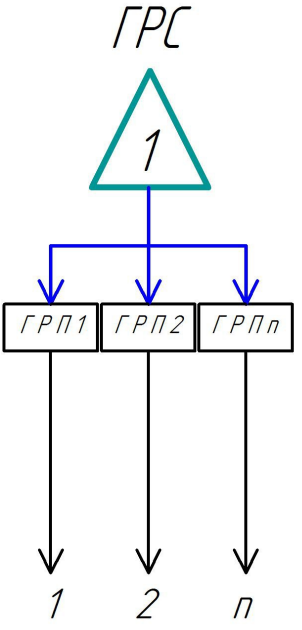


Маршрут переміщення газу № 7

|   |   |
|---|---|
|  <p>ГРС</p> <p>1</p> <p>ГРП1 ГРП2 ГРПп</p> <p>1 2 п</p> <p>Споживачі населених пунктів<br/>1, 2 ... п<br/>(згідно переліку)</p> | <p>Джерело даних ФХП (ГРС):</p> <p><i>ГРС Виноградове ЕІС-код 56ZOPHRS4020701H</i></p> <p>ГРП*:</p> <ol style="list-style-type: none"><li>1) ГРП № 1 , Олешківський район, с. Виноградове, вул. Гоголя;</li><li>2) ГРП № 2 , Олешківський район, с. Виноградове, вул. Центральна;</li><li>3) ШРП № 4 , Олешківський район, с. Виноградове, вул. Виноградівська;</li><li>4) ШРП № 5 , Олешківський район, с. Виноградове, вул. Гоголя;</li><li>5) ШРП “ДС” , Олешківський район, с. Виноградове, вул. Ларіонова;</li><li>6) ШРП “СР” , Олешківський район, с. Виноградове, вул. Ларіонова;</li><li>7) ШРП “БК” , Олешківський район, с. Виноградове, вул. Ларіонова;</li><li>8) ШРП “ЗТ” , Олешківський район, с. Виноградове, вул. Виноградівська;</li><li>9) ШРП “ЗОШ” , Олешківський район, с. Виноградове, вул. Суворова;</li></ol> <p>Споживачі природного газу з однаковими ФХП, що переміщається від зазначених джерел:</p> <p><i>Села Олешківського району:<br/>Виноградове.</i></p> |
|---|---|

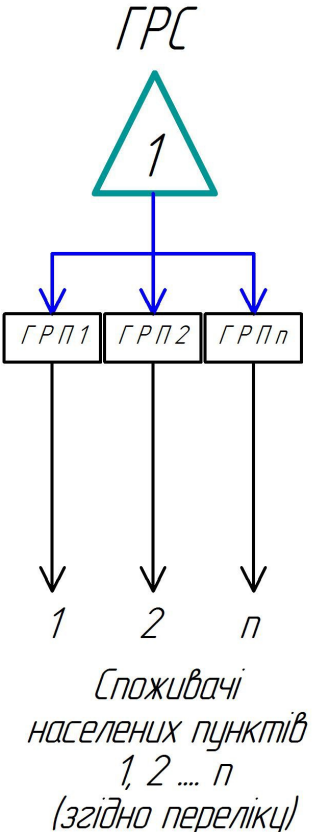
\*зазначені основні газорегуляторні пункти (ГРП), що безпосередньо живляться від ГРС

Маршрут переміщення газу № 8

|  |   |
|--|---|
|  <p>ГРС</p> <p>1</p> <p>ГРП1 ГРП2 ГРПп</p> <p>1 2 п</p> <p>Споживачі населених пунктів<br/>1, 2 ... п<br/>(згідно переліку)</p> | <p>Джерело даних ФХП (ГРС):</p> <p><i>ГРС Нова Маячка EIC-код 56ZOPHRS40210013</i></p> <p>ГРП*:</p> <ol style="list-style-type: none"><li>1) ГРП № 2, Олешківський район, смт Нова Маячка, вул. Монастирська;</li><li>2) ГРП № 3, Олешківський район, смт Нова Маячка, вул. Климака;</li><li>3) ШРП № 3, Олешківський район, смт Нова Маячка, вул. Садова;</li><li>4) ШРП № 6, Олешківський район, смт Нова Маячка, вул. Українська;</li><li>5) ШРП № 16, Олешківський район, смт Нова Маячка, вул. Садова;</li><li>6) ШРП № 4, Олешківський район, смт Нова Маячка, вул. Жовтнева;</li><li>7) ШРП № 7, Олешківський район, смт Нова Маячка, вул. Соборна.</li><li>8) КБРТ, Олешківський район, смт Нова Маячка;</li><li>9) КБРТ, Олешківський район, с. Щасливе.</li></ol> <p>Споживачі природного газу з однаковими ФХП, що переміщається від зазначених джерел:</p> <p><i>Селища Олешківського району:<br/>Нова Маячка.<br/>Села Олешківського району:<br/>Щасливе</i></p> |
|--|---|

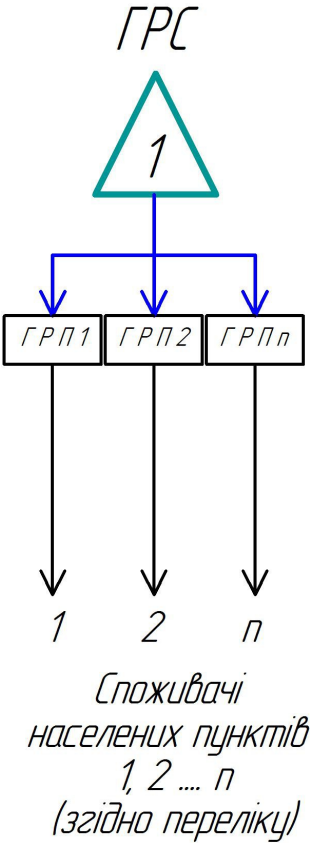
\*зазначені основні газорегуляторні пункти (ГРП), що безпосередньо живляться від ГРС

Маршрут переміщення газу № 9

|   |   |
|---|---|
|  <p>ГРС</p> <p>1</p> <p>ГРП1 ГРП2 ГРПn</p> <p>1 2 n</p> <p>Споживачі населених пунктів 1, 2 ... n (згідно переліку)</p> | <p>Джерело даних ФХП (ГРС):</p> <p><i>ГРС Нова Каховка EIC-код 56ZOPHRS40202010</i></p> <p>ГРП*:</p> <ol style="list-style-type: none"><li>1) ГГРП № 13, м. Нова Каховка, вул. Індустріальна;</li><li>2) ШРП № 26, м. Каховка, с. Плодове;</li><li>3) ГГРП № 1, Каховський район, с. Чорнянка, вул. Маяковського;</li><li>4) ГГРП № 1, Каховський район, с. Новокам'янка, вул. Леніна;</li><li>5) ШГРП № 64, Каховський район, с. Сергіївка, Скадовське шосе;</li><li>6) ШГРП № 77, Каховський район, с. Цукури, Скадовське шосе;</li><li>7) ГГРП № 1, Бериславський район, м. Берислав, вул. Г. Сковороди;</li><li>8) ГГРП № 2, Бериславський район, с. Веселе, вул. Дорожня.</li></ol> <p>Споживачі природного газу з однаковими ФХП, що переміщається від зазначених джерел:</p> <p>Міста:<br/><i>Нова Каховка, Таврійськ, Берислав.</i></p> <p>Села м. Нова Каховка:<br/><i>Дніпряни, Плодове, Обривка, Корсунка, Масловка, Н.Лагері, Пісчане, Райське, Тополівка.</i></p> <p>Села Каховського району:<br/><i>Чорнянка, Новокам'янка, Сергіївка, Цукури.</i></p> <p>Села Бериславського району:<br/><i>Шляхове, Новоберислав, Веселе, Отрадокам'янка, Козацьке.</i></p> |
|---|---|

\*зазначені основні газорегуляторні пункти (ГРП), що безпосередньо живляться від ГРС

Маршрут переміщення газу № 10

|   |   |
|---|---|
|  <p>ГРС</p> <p>1</p> <p>ГРП1 ГРП2 ГРПп</p> <p>1 2 п</p> <p>Споживачі населених пунктів 1, 2 ... п (згідно переліку)</p> | <p>Джерело даних ФХП (ГРС):</p> <p>ГРС Каховка ЕІС-код 56ZOPHRS40201014, 56ZOPHRS40201022</p> <p>ГРП*:</p> <ol style="list-style-type: none"><li>1. ГРП №1, м. Каховка, вул. Сонячна;</li><li>2. ГРП №2, м. Каховка, вул. Першотравнева;</li><li>3. ГРП №3, м. Каховка, вул. Фаїни Гаєнко;</li><li>4. ШРП №1, м. Каховка, вул. Панкеевська, 128;</li><li>5. ШРП №2, м. Каховка, вул. Жовтнева, 2;</li><li>6. ШРП №3, м. Каховка, вул. Чкалова, 134;</li><li>7. ШРП №4, м. Каховка, вул. Панкеевська, 41-Золіна, 123;</li><li>8. ШРП №5, м. Каховка, вул. Спендіарова, 24;</li><li>9. ШРП №6, м. Каховка, вул. Спендіарова, 33;</li><li>10. ШРП №7, м. Каховка, вул. Панкеевська, 11;</li><li>11. ШРП №8, м. Каховка, вул. Михайла Жука, 36;</li><li>12. ШРП №9, м. Каховка, вул. Я.Мудрого, 44;</li><li>13. ШРП №10, м. Каховка, просп. Європейський, 28;</li><li>14. ШРП №11, м. Каховка, вул. М.Грушевського, 44;</li><li>15. ШРП №15, м. Каховка, вул. Велика Куликовська, 73, ЦРЛ;</li><li>16. ШРП №16, м. Каховка, вул. Козацька, 3, АТ “Херсонгаз”;</li><li>17. ШРП №19, м. Каховка, вул. Я. Мудрого, 44;</li><li>18. ШРП №20, м. Каховка, вул. Мелітопольська — Олешківська;</li><li>19. ШРП №22, м. Каховка, вул. Таврійська;</li><li>20. ШРП №23, м. Каховка, вул. Степова;</li><li>21. ШРП №24, м. Каховка, вул. Г.Сковороди, 41;</li><li>22. ШРП №25, м. Каховка, просп. Європейський, 28;</li><li>23. ШРП №26, м. Каховка, вул. Панкеевська, 139;</li><li>24. ШРП №30, м. Каховка, вул. Г.Сковороди, 37;</li><li>25. ШРП №31, м. Каховка, вул. Кобзарська, 43;</li><li>26. ШРП №32, м. Каховка, вул. П.Орлика, 31-Пушкіна;</li><li>27. ШРП №34, м. Каховка, вул. Слобідська, 18-Пушкіна;</li><li>28. ШРП №35, м. Каховка, вул. Слобідська, 11- Пушкіна;</li><li>29. ШРП №36, м. Каховка, вул. Шевченко, 44;</li><li>30. ШРП №37, м. Каховка, вул. Портова, 27;</li><li>31. ШРП №38, м. Каховка, вул. П. Осипенко, 81;</li><li>32. ШРП №40, м. Каховка, вул. Південна;</li><li>33. ШРП №42, м. Каховка, ТОВ “Будмайстер”;</li><li>34. ШРП №45, м. Каховка, вул. Мелітопольська, 34а;</li><li>35. ШРП №46, м. Каховка, вул. Мелітопольська, 34а;</li><li>36. ШРП №48, м. Каховка, вул. П. Осипенко, 81;</li><li>37. ШРП №51, м. Каховка, вул. Василя Хоменка, 36;</li><li>38. ШРП №53, м. Каховка, вул. Будівельників, 18;</li><li>39. ШРП №54, м. Каховка, вул. Мелітопольська;</li><li>40. ШРП №55, м. Каховка, вул. Горняків, 7;</li><li>41. ШРП №66, м. Каховка, вул. Мелітопольська, 17;</li><li>42. ШРП №67, м. Каховка, вул. Мелітопольська, 68;</li><li>43. ШРП №69, м. Каховка, вул. Панкеевська, 4;</li><li>44. ШРП №72, м. Каховка, вул. Просвіти, 9;</li><li>45. ШРП №73, м. Каховка, вул. Декабристів, 21;</li><li>46. ШРП №74, м. Каховка, вул. Декабристів — Мелітопольська;</li><li>47. ШРП №75, м. Каховка, вул. Жовтнева, 6;</li><li>48. ШРП №80, м. Каховка, вул. Ентузіастів, 10;</li></ol> |
|---|---|

49. ШРП №81, м. Каховка, вул. Мелітопольська, 190;
50. ШРП №84, м. Каховка, вул. Панкеевська, 112;
51. ШРП №87, м. Каховка, вул. Мелітопольська, 7-9;
52. ШРП №90, м. Каховка, вул. Таврійська;
53. ШРП №92, м. Каховка, вул. Першотравнева, 29;
54. ШРП №93, м. Каховка, вул. 417 Стр. Девізії;
55. ШРП №94, м. Каховка, СК "Олімпійський";
56. ШРП №95, м. Каховка, вул. Панкеевська, 126-а, СЮТ;
57. ШРП №96, м. Каховка, вул. Жовтнева, 44
58. ШРП №97, м. Каховка, вул. Миру, 4;
59. ШРП №99, м. Каховка, просп. Європейський ,8;
60. ШРП №109, м. Каховка, вул. Ентузіастів, 6;
61. ГРП, м. Каховка, вул. Чаплінське шосе, ТОВ "КАРГІЛ";
62. ШРП №56, м. Каховка, ТОВ "Агрокапітал";
63. ШРП №82, м. Каховка, вул. Олеся Гончара, 1;
64. ШРП №91, м. Каховка, вул. Промислова, ТОВ "Таврійська перспектива";
65. ШРП №98, м. Каховка, вул. Мелітопольська, ТОВ "UNIFER";
66. ШРП №107, м. Каховка, ПП "Варіант";
67. ШГРП №76, Каховський район, с. Коробки, вул. Нова;
68. ГГРП №1, Каховський район, с. Коробки, вул. Нова;
69. ШРП №58, Каховський район, с. Любимівка, вул. Мелітопольська, 104;
70. ШРП №85, Каховський район, с. Любимівка, вул. Мелітопольська, 62;
71. ШРП №86, Каховський район, с. Любимівка, вул. Мелітопольська, 64;
72. ГРП №1, Каховський район, с. М. Каховка, пров. Виноградний;
73. ШРП №12, Каховський район, с. М. Каховка, вул. Водопровідна;
74. ШРП №13, Каховський район, с. М. Каховка, вул. Шкільна;
75. ШРП №78, Каховський район, с. М. Каховка, вул. Шкільна;
76. ШРП №79, Каховський район, с. М. Каховка, вул. Водопровідна.

Споживачі природного газу з однаковими ФХП, що переміщається від зазначених джерел:

*Міста Каховського району:*

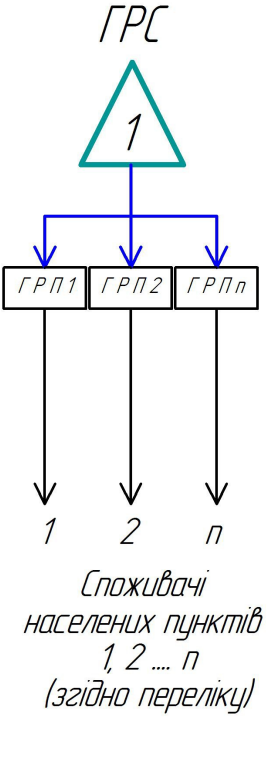
*Каховка.*

*Села Каховського району:*

*Мала Каховка, Любимівка, Коробки, Кам'янка.*

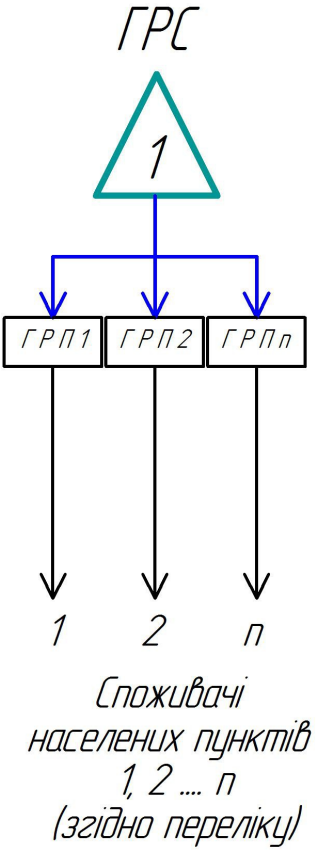
\*зазначені основні газорегуляторні пункти (ГРП), що безпосередньо живляться від ГРС

Маршрут переміщення газу № 11

|   |   |
|---|---|
|  <p>ГРС</p> <p>1</p> <p>ГРП1 ГРП2 ГРПn</p> <p>1 2 n</p> <p>Споживачі населених пунктів 1, 2 ... n (згідно переліку)</p> | <p>Джерело даних ФХП (ГРС):</p> <p><i>ГРС Краса Херсонщини EIC-код 56ZOPHRS4019601J</i></p> <p>ГРП*:</p> <p>1) ШГРП № 89, Каховський район, с. Червоне Поділля, вул. Виноградна;<br/>2) ГГРП № 1, Каховський район, с. Роздольне.</p> <p>Споживачі природного газу з однаковими ФХП, що переміщається від зазначених джерел:</p> <p><i>Села Каховського району:<br/>Роздольне, Червоне Поділля.</i></p> |
|---|---|

\*зазначені основні газорегуляторні пункти (ГРП), що безпосередньо живляться від ГРС

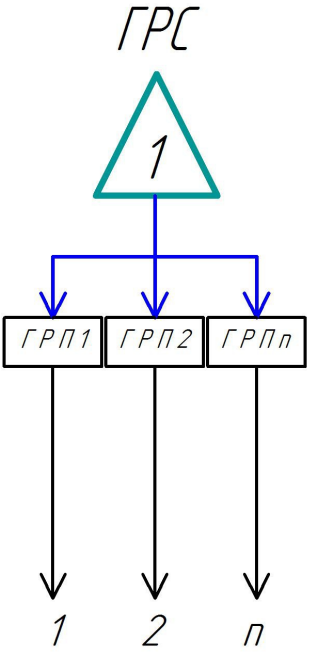
Маршрут переміщення газу № 12

|  |   |
|--|---|
|  <p>Споживачі населених пунктів<br/>1, 2 ... п<br/>(згідно переліку)</p> | <p>Джерело даних ФХП (ГРС):<br/>ГРС Брилівка EIC-код 56ZOPHRS4020601L</p> <p>ГРП*:</p> <ol style="list-style-type: none"> <li>1) ГРП № 1, Олешківський район, смт Брилівка, вул. Будівельна;</li> <li>2) ГРП № 2, Олешківський район, смт Брилівка, вул. Будівельна;</li> <li>3) ГРП № 3, Олешківський район, смт Брилівка, вул. Південна;</li> <li>4) ШРП № 1, Олешківський район, смт Брилівка, вул. Меліораторів;</li> <li>5) ШРП № 19, Олешківський район, смт Брилівка, пров. Лунний;</li> <li>6) ШРП “ЗШ”, Олешківський район, смт Брилівка, вул. Вишнева;</li> <li>7) ШРП “ДС”, Олешківський район, смт Брилівка, вул. Меліораторів;</li> <li>8) ШГРП № 20, Олешківський район, с. Дружнє, вул. Молодіжна;</li> <li>9) КБРТ, Олешківський район, с. Мирне;</li> <li>10) КБРТ, Олешківський район, с. Тарасівка;</li> <li>11) ГРП № 1, Олешківський район, с. Абрикосівка, вул. Кооперативна;</li> <li>12) ШРП № 2, Олешківський район, с. Абрикосівка, вул. Комунарів;</li> <li>13) КБРТ, Олешківський район, с. Абрикосівка;</li> <li>14) КБРТ, Олешківський район, с. Подо-Калинівка;</li> <li>15) КБРТ, Олешківський район, с. Стара Маячка;</li> <li>16) КБРТ, Олешківський район, с. Ювілейне;</li> <li>17) КБРТ, Олешківський район, с. Рідне;</li> <li>18) КБРТ, Олешківський район, с. Привітне;</li> <li>19) КБРТ, Олешківський район, с. Клини;</li> <li>20) ШРП № 7, Каланчацький район, с. Новокиївка, вул. Поштова;</li> <li>21) ШРП № 8, Каланчацький район, с. Новокиївка, вул. Поштова;</li> <li>22) ШРП № 9, Каланчацький район, с. Новокиївка, вул. Пушкіна;</li> <li>23) ШРП № 10, Каланчацький район, с. Новокиївка, вул. Тишкевича;</li> <li>24) КБРТ, Каланчацький район, с. Новокиївка;</li> <li>25) ШГРП № 1, Скадовський район, с. Петропавлівка, вул. Хмельницька;</li> <li>26) ШГРП № 1, Скадовський район, с. Радісне, вул. Молодіжна;</li> <li>27) ГРП № 15, Скадовський район, с. Хатки;</li> <li>28) КБРТ, Скадовський район, с. Малоолександрівка</li> </ol> <p>Споживачі природного газу з однаковими ФХП, що переміщається від зазначених джерел:</p> <p>Селища Олешківського району:<br/>Брилівка.</p> <p>Села Олешківського району:<br/>Дружнє, Мирне, Клини, Тарасівка, Привітне, Рідне, Абрикосівка, Стара Маячка, Подо-калінівка, Ювілейне.</p> <p>Села Каланчацького району:<br/>Новокиївка.</p> <p>Села Скадовського району:<br/>Петропавлівка, Радісне, Хатки, Мала Олександрівка.</p> |
|--|---|

\*зазначені основні газорегуляторні пункти (ГРП), що безпосередньо живляться від ГРС

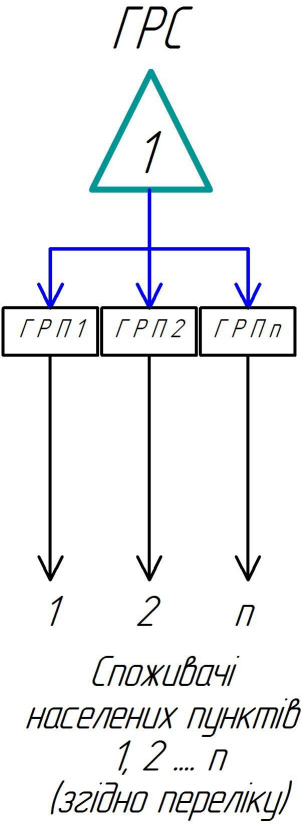


Маршрут переміщення газу № 13

|  |  |
|--|--|
|  <p>ГРС</p> <p>1</p> <p>ГРП1 ГРП2 ГРПп</p> <p>1 2 п</p> <p>Споживачі<br/>населених пунктів<br/>1, 2 ... п<br/>(згідно переліку)</p> | <p>Джерело даних ФХП (ГРС):</p> <p>ГРС Каланчак EIC-код 56ZOPHRS40200018</p> <p>ГРП*:</p> <ol style="list-style-type: none"><li>1) ГРП № 1, смт Каланчак, вул. Михайлівська;</li><li>2) ГРП № 2, смт Каланчак, пров. Зарічний;</li><li>3) ГРП № 3, смт Каланчак, вул. Першотравнева;</li><li>4) ШРП № 1, смт Каланчак, вул. Херсонська;</li><li>5) ШРП № 2, смт Каланчак, вул. Толбухіна;</li><li>6) ШРП № 3, смт Каланчак, вул. Хорлівська;</li><li>7) ШРП № 4, смт Каланчак, вул. Кудрі;</li><li>8) ШРП № 5, смт Каланчак, пров. Дружби;</li><li>9) ШРП № 6, смт Каланчак, пров. Західний;</li><li>10) ШРП № 22, смт Каланчак, вул. Михайлівська;</li><li>11) ШРП № 23, смт Каланчак, вул. б/н;</li><li>12) ШРП № 24, смт Каланчак, вул. Садова;</li><li>13) ШРП № 27, смт Каланчак, пров. Зарічний;</li><li>14) ШРП № 28, смт Каланчак, вул. Будівельників.</li></ol> <p>Споживачі природного газу з однаковими ФХП, що переміщається від зазначених джерел:</p> <p>Селища Каланчацького району:<br/>Каланчак</p> |
|--|--|

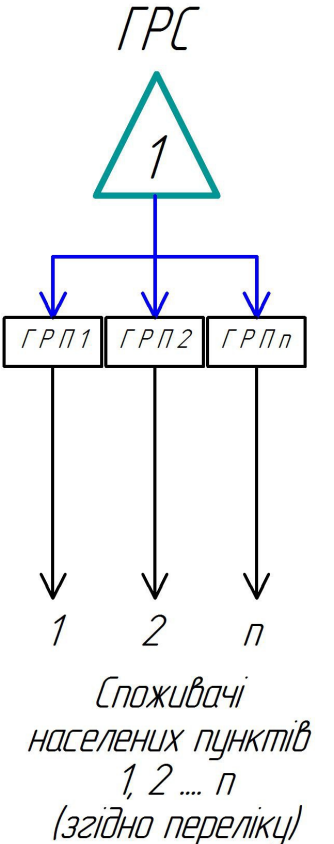
\*зазначені основні газорегуляторні пункти (ГРП), що безпосередньо живляться від ГРС

Маршрут переміщення газу № 14

|   |  |
|---|--|
|  <p>ГРС</p> <p>1</p> <p>ГРП1 ГРП2 ГРПn</p> <p>1 2 n</p> <p>Споживачі населених пунктів 1, 2 ... n (згідно переліку)</p> | <p>Джерело даних ФХП (ГРС):</p> <p><i>ГРС Новоолександрівка EIC-код 56ZOPHRS40209019</i></p> <p>ГРП*:</p> <p>1) ГРП № 5, Каланчацький район, с. Новоолександрівка, вул. Залізнична;</p> <p>2) ШРП № 11, Каланчацький район, с. Новоолександрівка, вул. Шевченко;</p> <p>3) ШРП № 12, Каланчацький район, с. Новоолександрівка, вул. Молодіжна;</p> <p>4) ШРП № 13, Каланчацький район, с. Новоолександрівка, вул. Залізнична.</p> <p>Споживачі природного газу з однаковими ФХП, що переміщається від зазначених джерел:</p> <p><i>Селища Каланчацького району: Новоолександрівка, Мирне, Новопавлівка</i></p> |
|---|--|

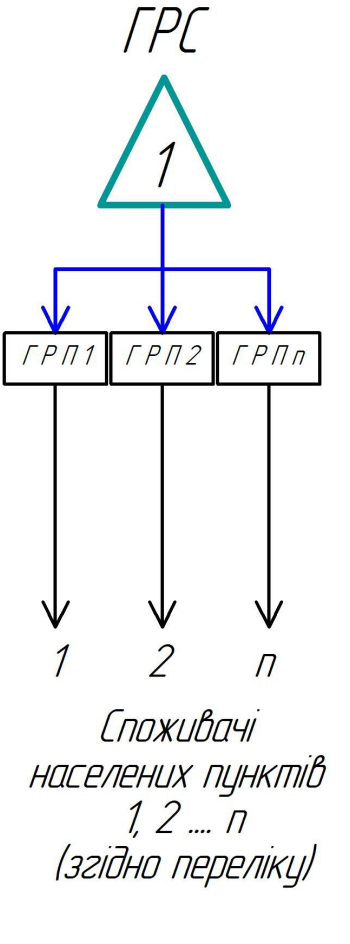
\*зазначені основні газорегуляторні пункти (ГРП), що безпосередньо живляться від ГРС

Маршрут переміщення газу № 15

|  |   |
|--|---|
|  <p>Споживачі населених пунктів<br/>1, 2 ... п<br/>(згідно переліку)</p> | <p>Джерело даних ФХП (ГРС):</p> <p>ГРС Чаплинка ЕІС-код 56ZOPHRS4020401T</p> <p>ГРП*:</p> <ol style="list-style-type: none"><li>1) ГРП № 1, смт Чаплинка, вул. Меліораторів;</li><li>2) ГРП № 2, смт Чаплинка, вул. Гагаріна;</li><li>3) ГРП № 3, смт Чаплинка, вул. Шкільна;</li><li>4) ГРП № 4, смт Чаплинка, вул. Шкільна;</li><li>5) ГРП № 5, смт Чаплинка, вул. Лесі Українки;</li><li>6) ШРП № 1, смт Чаплинка, вул. Белінського;</li><li>7) ШРП № 2, смт Чаплинка, вул. Островського ;</li><li>8) ШРП № 3, смт Чаплинка, вул. Каланчацька;</li><li>9) ШРП № 4, смт Чаплинка, вул. Пушкіна;</li><li>10) ШРП № 5, смт Чаплинка, вул. Пушкіна;</li><li>11) ШРП № 6, смт Чаплинка, вул. Шкільна;</li><li>12) ШРП № 7, смт Чаплинка, вул. Шкільна;</li><li>13) ШРП № 8, смт Чаплинка, вул. Шкільна;</li><li>14) ШРП № 9, смт Чаплинка, вул. Корольова;</li><li>15) ШРП № 10, смт Чаплинка, вул. Північна;</li><li>16) ШРП № 11, смт Чаплинка, вул. Паркова;</li><li>17) ШРП № 12, смт Чаплинка, вул. Пушкіна;</li><li>18) ШРП № 13, смт Чаплинка, вул. Грушевського;</li><li>19) ШРП № 14, смт Чаплинка, вул. Грушевського;</li><li>20) ШРП № 15, смт Чаплинка, вул. Белінського;</li><li>21) ШРП № 16, смт Чаплинка, вул. Лесі Українки;</li><li>22) ШРП № 43, смт Чаплинка, вул. Грушевського;</li><li>23) ШРП № 44, смт Чаплинка, вул. Сонячна;</li><li>24) ШРП № 37, смт Чаплинка, вул. Грушевського;</li><li>25) ШРП № 51, смт Чаплинка, вул. І. Франка;</li><li>26) ШГРП № 54, Чаплинський район, с. Балтазарівка, вул. Космонавтів;</li><li>27) ШГРП № 50, Чаплинський район, с. Кучерявоволодимирівка, вул. Степова;</li><li>28) ШГРП № 47, Чаплинський район, с. Магдалинівка, вул. Молодіжна;</li><li>29) ГГРП № 8, Чаплинський район, с. Преображенка, вул. Східна;</li><li>30) ШГРП № 48, Чаплинський район, с. Червона Поляна.</li></ol> <p>Споживачі природного газу з однаковими ФХП, що переміщається від зазначених джерел:</p> <p>Селища Чаплинського району:<br/>Чаплинка.</p> <p>Села Чаплинського району:<br/>Балтазарівка, Кучерявоволодимирівка, Магдалинівка, Преображенка, Червона Поляна.</p> |
|--|---|

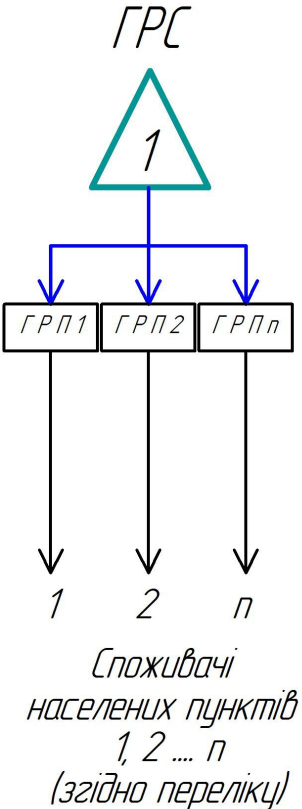
\*зазначені основні газорегуляторні пункти (ГРП), що безпосередньо живляться від ГРС

Маршрут переміщення газу № 16

|   |  |
|---|--|
|  <p>ГРС</p> <p>1</p> <p>ГРП1 ГРП2 ГРПп</p> <p>1 2 п</p> <p>Споживачі<br/>населених пунктів<br/>1, 2 ... п<br/>(згідно переліку)</p> | <p>Джерело даних ФХП (ГРС):</p> <p><i>ГРС Хрестівка ЕІС-код 56ZOPHRS4021601G</i></p> <p>ГРП*:</p> <ol style="list-style-type: none"><li>1) ШРП № 26, Чаплинський район, с. Долинське, вул. Робоча;</li><li>2) ШРП № 27, Чаплинський район, с. Долинське, вул. Шкільна;</li><li>3) ШРП № 46, Чаплинський район, с. Долинське, вул. б/н;</li><li>4) ШРП “ЗТ”, Чаплинський район, с. Долинське, вул. б/н;</li><li>5) ШРП № 17, Чаплинський район, с. Надеждівка, вул. Жданова;</li><li>6) ШРП № 18, Чаплинський район, с. Надеждівка, вул. Жданова;</li><li>7) ШРП № 19, Чаплинський район, с. Надеждівка, вул. Жданова;</li><li>8) ШРП № 20, Чаплинський район, с. Надеждівка, вул. Мартинця;</li><li>9) ШРП № 21, Чаплинський район, с. Надеждівка, вул. Жданова;</li><li>10) ШРП № 52, Чаплинський район, с. Надеждівка, вул. Горького;</li><li>11) КБРТ, Чаплинський район, с. Нове;</li><li>12) ГГРП № 6, Чаплинський район, с. Хрестівка, вул. Гагаріна.</li></ol> <p>Споживачі природного газу з однаковими ФХП, що переміщається від зазначених джерел:</p> <p><i>Села Чаплинського району:<br/>Долинське, Надеждівка, Нове, Хрестівка.</i></p> |
|---|--|

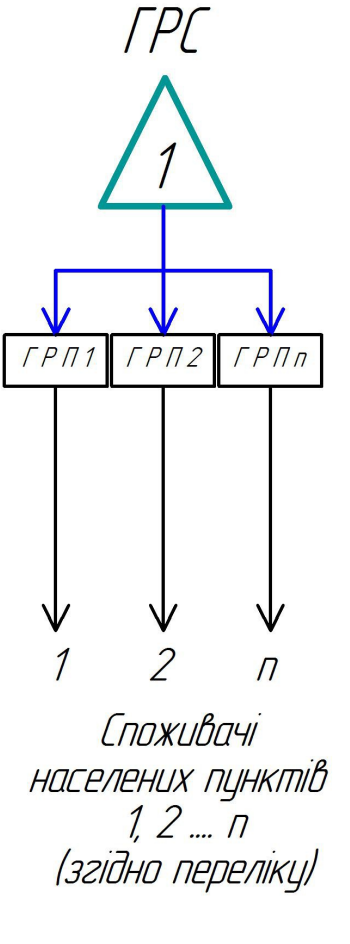
\*вказані основні газорегуляторні пункти (ГРП), що безпосередньо живляться від ГРС

Маршрут переміщення газу № 17

|   |  |
|---|--|
|  <p>ГРС</p> <p>1</p> <p>ГРП1 ГРП2 ГРПп</p> <p>1 2 п</p> <p>Споживачі населених пунктів<br/>1, 2 ... п<br/>(згідно переліку)</p> | <p>Джерело даних ФХП (ГРС):</p> <p><i>ГРС Асканія-Нова EIC-код 56ZOPHRS4020501P, 56ZOPHRS4020502N</i></p> <p>ГРП*:</p> <ol style="list-style-type: none"><li>1. ШРП №30, Чаплинський район, смт. Асканія-Нова, вул. Іванова;</li><li>2. ШРП №31, Чаплинський район, смт. Асканія-Нова, вул. Іванова;</li><li>3. ШРП №32, Чаплинський район, смт. Асканія-Нова, вул. Альошина;</li><li>4. ШРП №33, Чаплинський район, смт. Асканія-Нова, вул. Альошина;</li><li>5. ШРП №29, Чаплинський район, с-ще Питомник, вул. Центральна;</li><li>6. ШРП №45, Чаплинський район, с-ще Питомник, вул. Центральна, ЗОШ та ДС;</li><li>7. ШРП №35, Чаплинський район, с-ще Молочне, вул. Уральська;</li><li>8. ШРП №36, Чаплинський район, с-ще Молочне, вул. Маяковського, Нова;</li><li>9. ШГРП №34, Чаплинський район, с. Новий Етап, вул. Новий Етап;</li><li>10. ГГРП №7, Чаплинський район, с. Хлібодарівка, вул. Кудрі;</li><li>11. ШРП №28, Чаплинський район, с-ще Іллінка, вул. Комарова;</li><li>12. ШГРП №100, Каховський район, с. Мар'янівка, Мар'янівське шосе;</li><li>13. ГГРП №1, Каховський район, с. Тавричанка, Мар'янівське шосе.</li></ol> <p>Споживачі природного газу з однаковими ФХП, що переміщається від зазначених джерел:</p> <p><i>Селища Чаплинського району:<br/>Асканія-Нова, Питомник, Іллінк, Молочне<br/>Села Чаплинського району:<br/>Новий Етап, Хлібодарівка.<br/>Села Каховського району:<br/>Мар'янівка, Тавричанка.</i></p> |
|---|--|

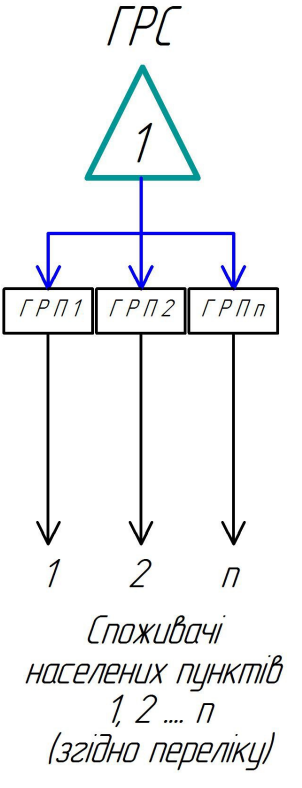
\*зазначені основні газорегуляторні пункти (ГРП), що безпосередньо живляться від ГРС

Маршрут тпереміщення газу № 18

|   |  |
|---|--|
|  <p>The diagram shows a Gas Regulation Station (ГРС) at the top, represented by a triangle with the number 1 inside. Three arrows point downwards from the ГРС to three boxes labeled ГРП1, ГРП2, and ГРПn. From each of these boxes, an arrow points downwards to a corresponding number: 1, 2, and n. Below these numbers, the text reads: "Споживачі населених пунктів 1, 2 .... n (згідно переліку)".</p> | <p>Джерело даних ФХП (ГРС):</p> <p><i>ГРС Червоний Чабан ЕІС-код 56ZOPHRS4021701C</i></p> <p>ГРП*.</p> <ol style="list-style-type: none"><li>1. ШРП №16, Каланчацький район, с. Преображенка, вул. Шевченка;</li><li>2. ШРП №17, Каланчацький район, с. Преображенка, вул. Гагаріна;</li><li>3. ШРП №18, Каланчацький район, с. Преображенка, пров. Шкільний;</li><li>4. ШГРП №26, Каланчацький район, с. Бабенківка, вул. Молодіжна;</li><li>5. ГГРП №8, Каланчацький район, с. Гаврилівка, вул. Спортивна;</li><li>6. ГГРП №6, Каланчацький район, с. Олександрівка, вул. Гагаріна;</li><li>7. КБРТ, Каланчацький район, с. Ставки.</li></ol> <p>Споживачі природного газу з однаковими ФХП, що переміщається від зазначених джерел:</p> <p><i>Села Каланчацького району:<br/>Преображенка, Бабенківка, Гаврилівка, Олександрівка, Ставки.</i></p> |
|---|--|

\*зазначені основні газорегуляторні пункти (ГРП), що безпосередньо живляться від ГРС

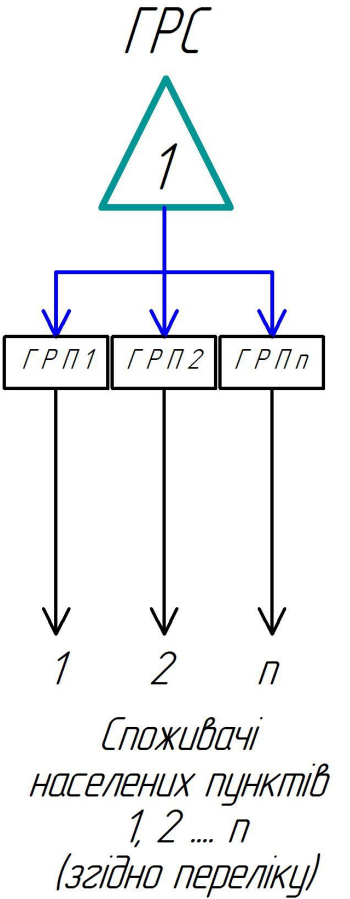
Маршрут переміщення газу № 19

|  |  |
|--|--|
|  <p>ГРС<br/>1</p> <p>ГРП1 ГРП2 ГРПп</p> <p>1 2 п</p> <p>Споживачі населених пунктів 1, 2 ... п (згідно переліку)</p> | <p>Джерело даних ФХП (ГРС):</p> <p><i>ГРС Кочубеївка EIC-код 56ZOPHRS4020801D</i></p> <p>ГРП*.</p> <ol style="list-style-type: none"><li><i>ГРП №8, Високопільський район, с. Кочубеївка, вул. Менонітська;</i></li><li><i>ГРП №12, Високопільський район, с. Заградівка, вул. Молодіжна;</i></li><li><i>ШГРП №18, Високопільський район, с. Кочубеївка, Менонітська;</i></li><li><i>ШГРП №36, Високопільський район, с. Кочубеївка, Менонітська.</i></li></ol> <p>Споживачі природного газу з однаковими ФХП, що переміщається від зазначених джерел:</p> <p><i>Села Високопільського району:<br/>Кочубеївка, Заградівка, Орлове, Пригір'я.</i></p> |
|--|--|

\*зазначені основні газорегуляторні пункти (ГРП), що безпосередньо живляться від ГРС

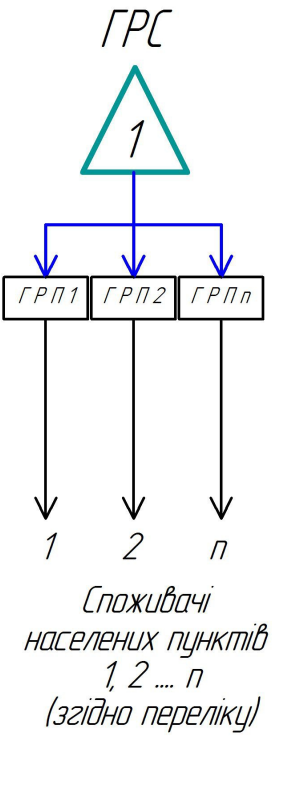


Маршрут переміщення газу № 20

|   |  |
|---|--|
|  <p>ГРС</p> <p>1</p> <p>ГРП1 ГРП2 ГРПп</p> <p>1 2 п</p> <p>Споживачі населених пунктів 1, 2 ... п (згідно переліку)</p> | <p>Джерело даних ФХП (ГРС):</p> <p><i>ГРС Велика Олександрівка ЕІС-код 56ZOPHRS4019801B</i></p> <p>ГРП*:</p> <ol style="list-style-type: none"><li>1. ГРП №1, Великоолександрівський район, смт. Велика Олександрівка, вул. Лінійний;</li><li>2. ГРП №1, Великоолександрівський район, с. Борозенське, вул. Садова;</li><li>3. ШГРП №1, Великоолександрівський район, с. Кучерське;</li><li>4. ГРП №1, Великоолександрівський район, с. Д. Брід, вул. Червона;</li><li>5. ГРП №1, Великоолександрівський район, с. Мала Олександрівка, вул. Шкільна;</li><li>6. ГРП №1, Великоолександрівський район, с. Новодмитрівка, вул. Херсонська;</li><li>7. ШГРП №1, Великоолександрівський район, с. Садок;</li><li>8. ГРП №1, Великоолександрівський район, с. Старосілля, вул. Першотравнева;</li><li>9. ГРП №1, Великоолександрівський район, с. Твердомедове, вул. І. Красніка;</li><li>10. ШГРП, Великоолександрівський район, с. Твердомедове, вул. І. Красніка.</li><li>11. ШГРП № 1, Великоолександрівський район, смт Біла Криниця</li></ol> <p>Споживачі природного газу з однаковими ФХП, що переміщається від зазначених джерел:</p> <p><i>Селища Великоолександрівського району:<br/>Велика Олександрівка, Біла Криниця, Кар'єрне.</i></p> <p><i>Села Великоолександрівського району:<br/>Борозенське, Д. Брід, Кучерське, Мала Олександрівка,<br/>Новодмитрівка, Садок, Старосілля, Довгове, Твердомедове,<br/>Першотравневе.</i></p> |
|---|--|

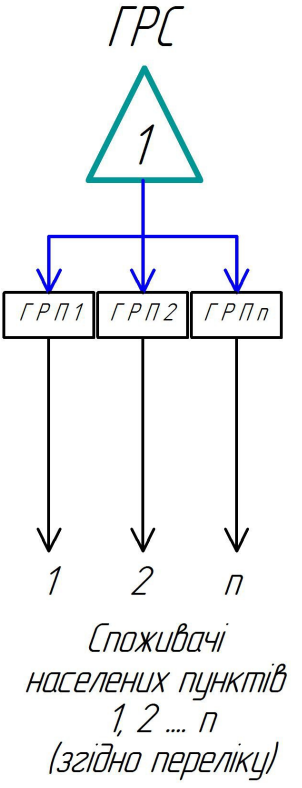
\*зазначені основні газорегуляторні пункти (ГРП), що безпосередньо живляться від ГРС

Маршрут переміщення газу № 21

|   |  |
|---|--|
|  <p>ГРС</p> <p>1</p> <p>ГРП1 ГРП2 ГРПп</p> <p>1 2 п</p> <p>Споживачі населених пунктів 1, 2 ... п (згідно переліку)</p> | <p>Джерело даних ФХП (ГРС):</p> <p><i>ГРС Верхній Рогачик ЕІС-код 56ZOPHRS40199017</i></p> <p>ГРП*:</p> <p><i>1. ГТРП №1, Верхньорогачицький район, смт. Верхній Рогачик;<br/>2. ШГРП №104, Верхньорогачицький район, с. Зелене.</i></p> <p>Споживачі природного газу з однаковими ФХП, що переміщається від зазначених джерел:</p> <p><i>Селища Верхньорогачицького району:<br/>Верхній Рогачик.<br/>Села Верхньорогачицького району:<br/>Зелене.</i></p> |
|---|--|

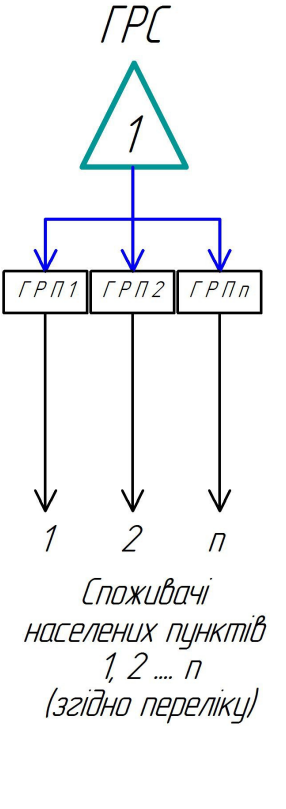
\*зазначені основні газорегуляторні пункти (ГРП), що безпосередньо живляться від ГРС

Маршрут переміщення газу № 22

|   |  |
|---|--|
|  <p>ГРС</p> <p>1</p> <p>ГРП1 ГРП2 ГРПп</p> <p>1 2 п</p> <p>Споживачі населених пунктів<br/>1, 2 ... п<br/>(згідно переліку)</p> | <p>Джерело даних ФХП (ГРС):</p> <p>ГРС Скадовськ ЕІС-код 56ZOPHRS41450011</p> <p>ГРП*.</p> <ol style="list-style-type: none"><li>1. ГРП № 1, м. Скадовськ, вул. Пасічника;</li><li>2. ГРП № 6, м. Скадовськ, вул. Миру;</li><li>3. ГРП № 7, Скадовський район, с. Антонівка, вул. Молодіжна;</li><li>4. ШГРП № 1, Скадовський район, с. Гостроподолянське;</li><li>5. ШГРП № 1, Скадовський район, с. Новомиколаївка;</li><li>6. ГРП № 11, Скадовський район, с. Новомиколаївка, пров. Гвардійський;</li><li>7. ШГРП № 1, Скадовський район, с. Антонівка;</li><li>8. ГРП № 8, Скадовський район, с. Улянівка, вул. Центральна;</li><li>9. ГРП № 10, Скадовський район, с. Шевченко, вул. Володимира Шевченка;</li><li>10. ГРП № 9, Скадовський район, с. Широке, пров. Торговий.</li></ol> <p>Споживачі природного газу з однаковими ФХП, що переміщається від зазначених джерел:</p> <p>Міста Скадовського району:<br/>Скадовськ.</p> <p>Села Скадовського району:<br/>Антонівка, Гостроподолянське, Петрівка, Михайлівка, Новомиколаївка, Приморське, Улянівка, Шевченко, Широке.</p> |
|---|--|

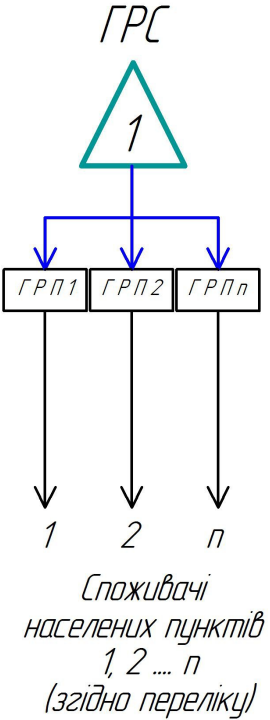
\*зазначені основні газорегуляторні пункти (ГРП), що безпосередньо живляться від ГРС

Маршрут переміщення газу № 23

|   |  |
|---|--|
|  <p>ГРС</p> <p>1</p> <p>ГРП1 ГРП2 ГРПп</p> <p>1 2 п</p> <p>Споживачі населених пунктів<br/>1, 2 ... п<br/>(згідно переліку)</p> | <p>Джерело даних ФХП (ГРС):</p> <p><i>ГРС Стрілкове ЕІС-код 56ZOPHRS4012401O</i></p> <p>ГРП*:</p> <ol style="list-style-type: none"><li><i>ГРП №3, Генічеський район, с. Стрілкове;</i></li><li><i>ШРП №16, Генічеський район, с. Стрілкове, ЗОШ;</i></li><li><i>ШРП №17, Генічеський район, с. Стрілкове, Сільська рада;</i></li><li><i>ШРП №26, Генічеський район, с. Стрілкове, (б/в Сокіл);</i></li><li><i>ШРП №67, Генічеський район, с. Стрілкове (б/в Юний);</i></li><li><i>ШРП №68, Генічеський район, с. Стрілкове (б/в Десна);</i></li><li><i>ШРП №69, Генічеський район, с. Стрілкове (б/в Сонячний Берег).</i></li></ol> <p>Споживачі природного газу з однаковими ФХП, що переміщається від зазначених джерел:</p> <p><i>Села Генічеського району:<br/>Стрілкове.</i></p> |
|---|--|

\*зазначені основні газорегуляторні пункти (ГРП), що безпосередньо живляться від ГРС

Маршрут переміщення газу № 24

|   |   |
|---|---|
|  <p>Споживачі населених пунктів<br/>1, 2 ... п<br/>(згідно переліку)</p> | <p>Джерело даних ФХП (ГРС):</p> <p><i>ГРС Щасливецеве ЕІС-код 56ZOPHRS40218018</i></p> <p>ГРП*:</p> <ol style="list-style-type: none"><li>1. ГГРП №1, м. Генічеськ, вул. Куйбишева;</li><li>2. ГГРП №2, м. Генічеськ, вул. Вокзальна;</li><li>3. ШГРП №27, Генічеський район, с. Генічеська Гірка;</li><li>4. ШГРП №49, Генічеський район, с. Приозерне;</li><li>5. ШРП №12, Генічеський район, с. Щасливецево, вул. Зелена;</li><li>6. ШРП №13, Генічеський район, с. Щасливецево, вул. Сиваїшська;</li><li>7. ШРП №14, Генічеський район, с. Щасливецево, вул. Миру;</li><li>8. ШРП №15, Генічеський район, с. Щасливецево, вул. Морська;</li><li>9. ШРП №28, Генічеський район, с. Щасливецево;</li><li>10. ШРП №59, Генічеський район, с. Щасливецево;</li><li>11. ШРП №62, Генічеський район, с. Щасливецево;</li><li>12. ШРП №63, Генічеський район, с. Щасливецево;</li><li>13. ШРП №64, Генічеський район, с. Щасливецево;</li><li>14. ШРП №65, Генічеський район, с. Щасливецево;</li><li>15. ШРП №66, Генічеський район, с. Щасливецево;</li><li>16. ШРП №21, Генічеський район, с. Щасливецево (б/в Азов);</li><li>17. ШРП №22, Генічеський район, с. Щасливецево (б/в Катран);</li><li>18. ШРП №23, Генічеський район, с. Щасливецево МКВЛ;</li><li>19. ШРП №24, Генічеський район, с. Щасливецево (б/в Золоті піски);</li><li>20. ШРП №25, Генічеський район, с. Щасливецево (б/в Альбатрос);</li><li>21. ШРП №38, Генічеський район, с. Щасливецево (б/в Корал);</li><li>22. ШРП №60, Генічеський район, с. Щасливецево (б/в Акваінвест);</li></ol> <p>Споживачі природного газу з однаковими ФХП, що переміщається від зазначених джерел:</p> <p>Міста Генічеського району:<br/>Генічеськ</p> <p>Села Генічеського району:<br/>Щасливецево, Генічеська Гірка, Приозерне.</p> |
|---|---|

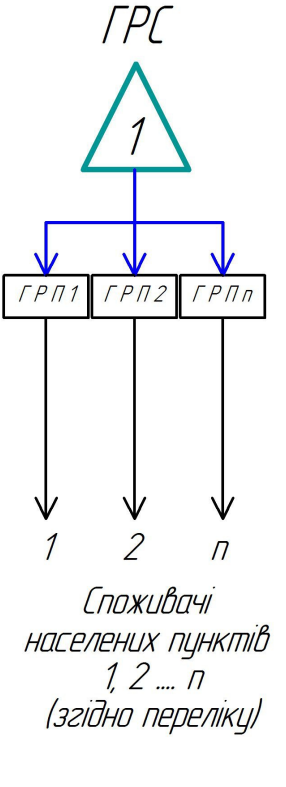
\*зазначені основні газорегуляторні пункти (ГРП), що безпосередньо живляться від ГРС

Маршрут переміщення газу № 25

|  |   |
|--|---|
| <p>ГРС</p> <p>1</p> <p>ГРП1 ГРП2 ГРПп</p> <p>1 2 п</p> <p>Споживачі населених пунктів<br/>1, 2 ... п<br/>(згідно переліку)</p> | <p>Джерело даних ФХП (Суміжний оператор ГРМ ЕІС-код 56X240000000001W):</p> <p><i>с. Правдине Білозерського району Херсонської області</i></p> <p>ГРП*.<br/><i>1. ШГРП №79, Білозерський район, с. Правдине, вул. Садова.</i></p> <p>Споживачі природного газу з однаковими ФХП, що переміщається від зазначених джерел:</p> <p><i>Село Правдине Білозерського району.</i></p> |
|--|---|

\*зазначені основні газорегуляторні пункти (ГРП), що безпосередньо живляться від ГРС

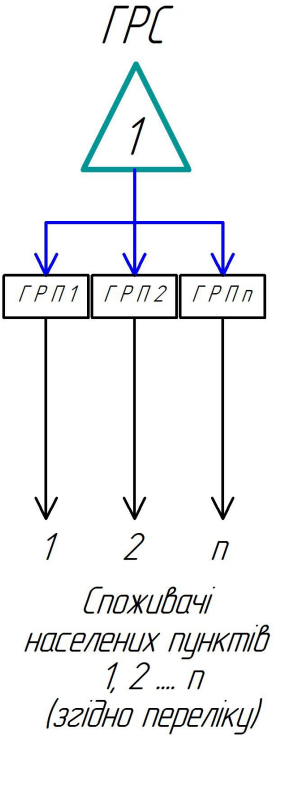
Маршрут переміщення газу № 26

|   |   |
|---|---|
|  <p>ГРС</p> <p>1</p> <p>ГРП1 ГРП2 ГРПn</p> <p>1 2 n</p> <p>Споживачі населених пунктів 1, 2 ... n (згідно переліку)</p> | <p>Джерело даних ФХП (Суміжний оператор ГРМ ЕІС-код 56X240000000001W):</p> <p><i>с. Нова Зоря Білозерського району Херсонської області</i></p> <p>ГРП*.</p> <p>1. <i>ШГРП №44, Білозерський район, с. Нова Зоря, вул. Шамардаяна;</i></p> <p>Споживачі природного газу з однаковими ФХП, що переміщається від зазначених джерел:</p> <p><i>Села Нова Зоря та Таврійське Білозерського району.</i></p> |
|---|---|

\*зазначені основні газорегуляторні пункти (ГРП), що безпосередньо живляться від ГРС

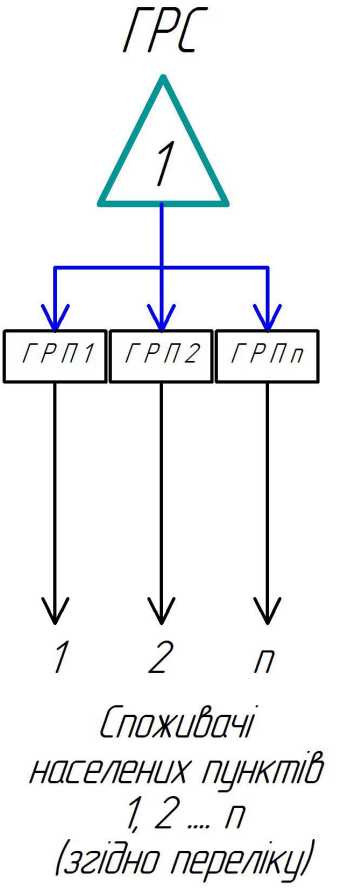


Маршрут переміщення газу № 27

|  |   |
|--|---|
|  <p>The diagram shows a gas supply route starting from a Gas Regulation Station (ГРС) labeled '1' in a triangle. Three lines lead to Gas Regulation Points (ГРП) labeled 'ГРП1', 'ГРП2', and 'ГРПп'. From each ГРП, a line leads to a consumer point labeled '1', '2', and 'п' respectively. Below these points, it says 'Споживачі населених пунктів 1, 2 ... п (згідно переліку)'.</p> | <p>Джерело даних ФХП (Суміжний оператор ГРМ ЕІС-код 56X240000000001W):</p> <p><i>с. Посад-Покрівське Білозерського району Херсонської області</i></p> <p>ГРП*.<br/><i>1. ГРП №9, Білозерський район, с. Посад-Покрівське, вул. Херсонська.</i></p> <p>Споживачі природного газу з однаковими ФХП, що переміщається від зазначених джерел:</p> <p><i>Село Посад-Покрівське Білозерського району.</i></p> |
|--|---|

\*зазначені основні газорегуляторні пункти (ГРП), що безпосередньо живляться від ГРС

Маршрут переміщення газу № 28

|  |   |
|--|---|
|  <p>Споживачі населених пунктів<br/>1, 2 ... п<br/>(згідно переліку)</p> | <p>Джерело даних ФХП (Суміжний оператор ГРМ ЕІС-код 56X060000000001А):</p> <p><i>ГРС Зеленодольськ</i></p> <p><i>ГРП*:</i></p> <ol style="list-style-type: none"> <li>1. ГРП №2, Високопільський район, смт Високопілья, вул. Визволителів;</li> <li>2. ГРП №3, Високопільський район, смт Високопілья, вул. Визволителів;</li> <li>3. ГРП №4, Високопільський район, смт Високопілья, вул. Степова;</li> <li>4. ШГРП №17, Високопільський район, с. Архангельське, вул. Рибальська;</li> <li>5. ГГРП №9, Високопільський район, с. Добрянка, вул. Медова;</li> <li>6. ГГРП №13, Високопільський район, с. Добрянка, вул. Медова;</li> <li>7. ШГРП №19, Високопільський район, с. Іванівка, вул. Рибальська;</li> <li>8. ГГРП №5, Високопільський район, с. Князівка, вул. Сергія Мельника;</li> <li>9. ГГРП №11, Високопільський район, с. Миколаївка, вул. Садова;</li> <li>10. ШГРП №16, Високопільський район, с. Тополине, вул. Центральна;</li> <li>11. ГГРП №10, Високопільський район, с. Ольгіно, вул. Т.Шевченка;</li> <li>12. ГГРП №1, Високопільський район, с. Потьомкіне, вул. Новосьолова;</li> <li>13. ГГРП №6, Високопільський район, с. Тополине, вул. Степова;</li> <li>14. ГГРП №7, Високопільський район, с. Іванівка, вул. Рибальська;</li> <li>15. ГГРП №20, Нововоронцовський район, с. Любимівка, вул. Таврійська;</li> <li>16. ШГРП №21, Нововоронцовський район, с. Миролобівка, вул. Шевченка;</li> <li>17. ШГРП №22, Нововоронцовський район, с. Трудолобівка, вул. Суворова.</li> </ol> <p>Споживачі природного газу з однаковими ФХП, що переміщається від зазначених джерел:</p> <p><i>Селища Високопільського району:</i><br/>Високопілья.</p> <p><i>Села Високопільського району:</i><br/>Архангельське, Блакитне, Добрянка, Зарічне, Князівка, Миколаївка, Мала Шестерня, Нововознесенське, Ольгіне, Потьомкіне, Тополине, Іванівка.</p> <p><i>Села Нововоронцовського району:</i><br/>Любимівка, Миролобівка, Трудолобівка.</p> |
|--|---|

\*зазначені основні газорегуляторні пункти (ГРП), що безпосередньо живляться від ГРС